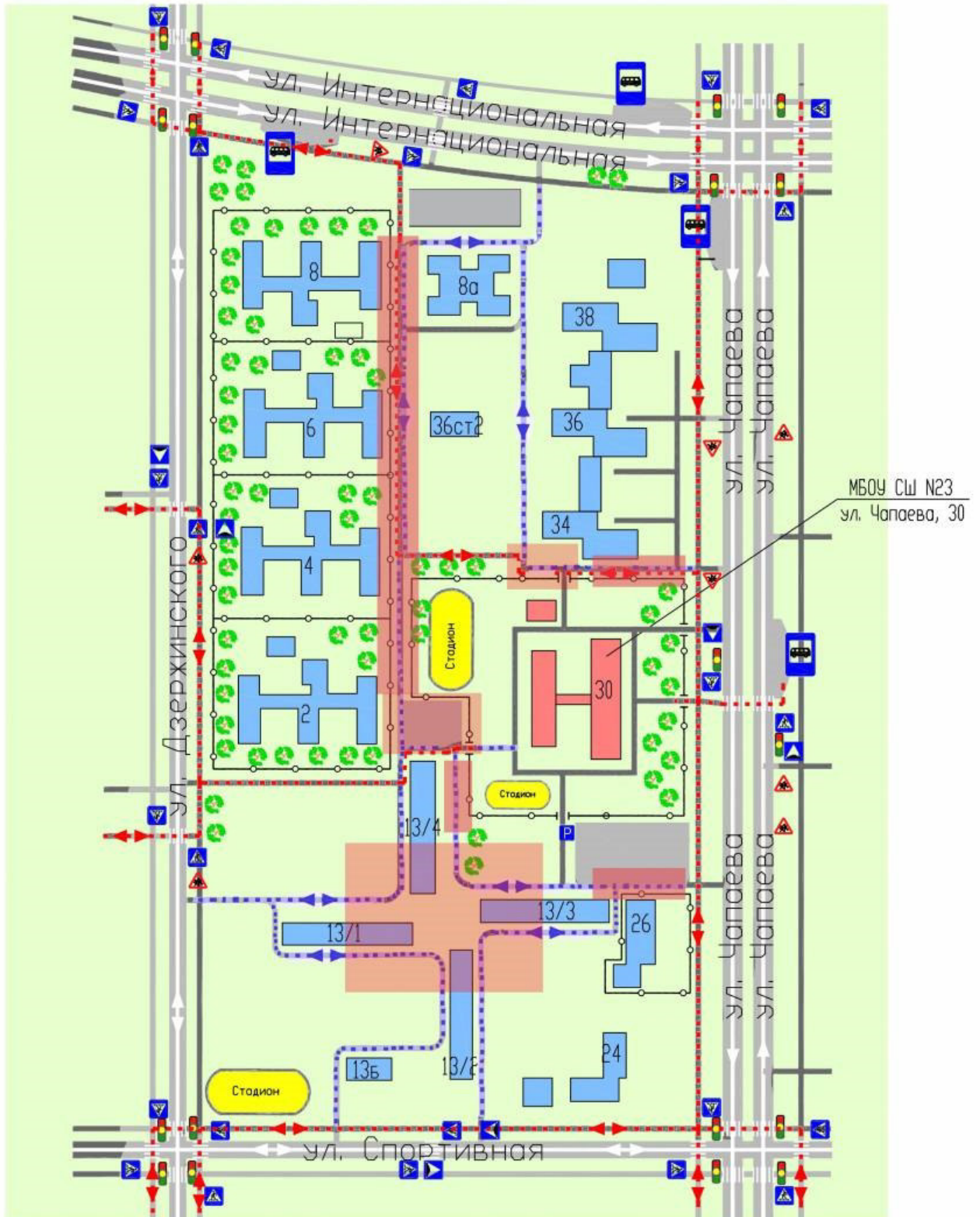


Схема организации дорожного движения в непосредственной близости от образовательного учреждения с размещением соответствующих технических средств организации дорожного движения, маршрутов движения детей (обучающихся и воспитанников) и расположения парковочных мест



Изм	Лист	№ докум	Подп	Дата
	Разраб			
	Провер			
Утв				

Паспорт дорожной безопасности МБОУ СШ №23











План-схема МБОУ СШ №23

Лит	Масса	Масштаб
		М1:2000
Лист 1		Листов
ООО "Эксперт 01"		

Формат А3

Условные обозначения

схемы организации дорожного движения в непосредственной близости от образовательного учреждения с размещением соответствующих технических средств организации дорожного движения, маршрутов движения детей (обучающихся и воспитанников) и расположения парковочных мест

-  - искусственная неровность
-  - жилая застройка
-  - проезжая часть
-  - тротуар
-  - надземный пешеходный переход
-  - направление движения транспортного потока
-  - направление движения детей от остановок маршрутных транспортных средств
-  - направление движения детей от остановок частных транспортных средств
-  - ограждение
-  - искусственное освещение

						<i>Паспорт дорожная безопасности МБОУ СОШ №23</i>						
<i>Изм</i>	<i>Лист</i>	<i>№ докум</i>	<i>Подп</i>	<i>Дата</i>	<i>Условные обозначения план-схемы МБОУ СОШ №23</i>			<i>Лит</i>	<i>Масса</i>	<i>Масштаб</i>		
<i>Разраб</i>											<i>M1:2000</i>	
<i>Провер</i>								<i>Лист 1</i>			<i>Листов</i>	
								<i>000 "Эксперт 01"</i>				
<i>Утв</i>												